



**Жер участогун мөөнөтсүз  
(мөөнөтү көрсөтүлбөгөн)  
пайдалануу укугу жөнүндө**

**МАМЛЕКЕТТИК АКТ  
ГОСУДАРСТВЕННЫЙ АКТ**  
**о праве бессрочного (без указания срока)  
пользования земельным участком**

Сериясы

Серия Б №

017639

Ушул акт планда көрсөтүлгөн аянты - 18083,0 кв.м

ПОД ШКОЛЫ - 1100,3 м<sup>2</sup>

жер участогу(на)

КООН ИЫЛДЫН ОЗ АЙНЫН 30 ДАГЫ №33

(укук берүүчү документтин аталышы, номери, күнү)

Кызыл-Дыйкан Айыл Окмотукуч

Токтомкуч

негизинде ушул жерди мөөнөтсүз (мөөнөтү көрсөтүлбөгөн) пайдалануу укугу

райондук (шаардык)

Найыл

жергиликтүү каттоо органында, Кыймылсыз мүлккө болгон укуктардын

бирдиктүү мамлекеттик реестринде 2017-жылдын 01-01

№1172, 1173, 1174 менен катталган жана, Асанкул Закиров атындагы

(жер пайдалануучунун аталышы)

Кызыл-Дыйкан орто мектебинде

Мектеп

(пайдалануу багыты)

мөөнөтсүз (мөөнөтү көрсөтүлбөгөн) пайдаланууга берилгендигин аныктайт.

Настоящим актом подтверждается, что земельный(е) участок(и),  
указанный(е) в плане, площадью - 18083,0 кв.м

из них ПОД ШКОЛЫ - 1100,3 м<sup>2</sup>

на основании Постановления

(наименование, номер и дата правоустанавливающего документа)

Кызыл-Дыйканского Айыл Окмоту

от 30.03.2004 года за №33

зарегистрированного "27" 04 2017 года за №1172, 1173, 1174

Едином государственном реестре прав на недвижимое имущество в местном  
регистрационном органе

района (города) предоставлены Кызыл-Дыйканскому среднему

(наименование землепользователя)

школа, Асанкула Закирова

в бессрочном (без указания срока) пользование, для (под)

школа

(целевое назначение)

Участок тордун пландагы номери Номера участков в плане	Идентификациялык номери Идентификационный номер	Жайгашкан жери (дареги) Место расположения (адрес)
1	7030410020367	с. Кызыл - Дыйкан
2	7030410020368	ул. Московская
3	7030410020127	

Чектештердин баяндамасы:  
Описание смежеств:

участок - 1

- АБ - ЗЕМЛИ ДОМОВЛАДЕНИЯ № 30, 3д, 3н. (ул. Московская)
- БВ - ЗЕМЛИ ОБЩЕГО ПОЛЬЗОВАНИЯ (ул. Московская)
- ВГ - ЗЕМЛИ КЫЗЫЛ-ДЫЙКАНСКОГО А/О.
- ГА - ЗЕМЛИ КЫЗЫЛ-ДЫЙКАНСКОГО А/О.


участок - 2.

- АБ - ЗЕМЛИ МЕЧЕТ (ул. Московская)
- БВ - ЗЕМЛИ ДОМОВЛАДЕНИЯ В/Н (ул. Московская)
- ВГ - ЗЕМЛИ ОБЩЕГО ПОЛЬЗОВАНИЯ
- ГА - ЗЕМЛИ ОБЩЕГО ПОЛЬЗОВАНИЯ (ул. Московская)

участок - 3.

- АБ - ЗЕМЛИ КЫЗЫЛ-ДЫЙКАНСКОГО А/О.
- БВ - ЗЕМЛИ КЫЗЫЛ-ДЫЙКАНСКОГО А/О
- ВГ - ЗЕМЛИ КЫЗЫЛ-ДЫЙКАНСКОГО А/О
- ГА - ЗЕМЛИ КЫЗЫЛ-ДЫЙКАНСКОГО А/О.

Жергиликтүү каттоо  
органдын аткаруучусу  
Исполнитель местного  
регистрационного органа

Ильяскулов М   
(аты - жөнү, колу) (Ф.И.О., подпись)

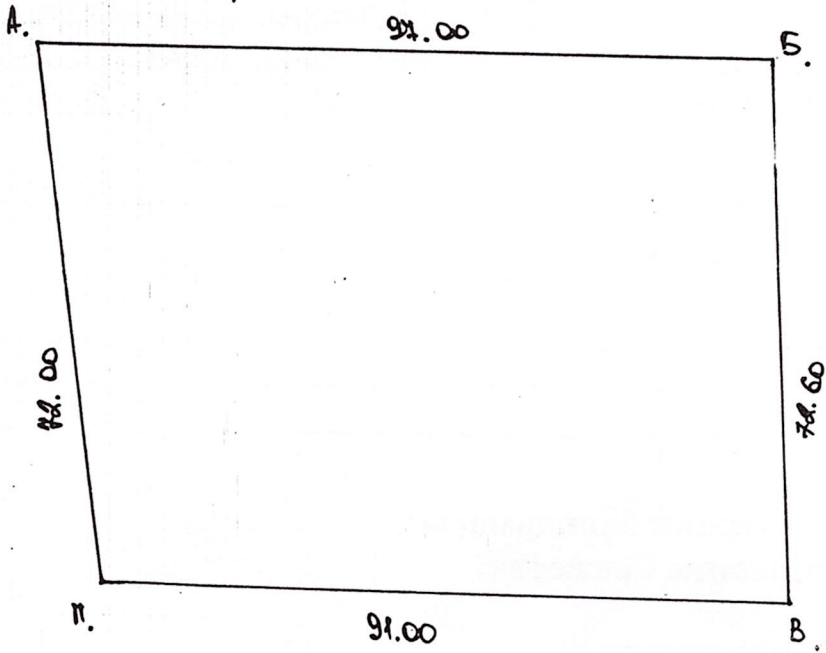
НАЧ. ОТДЕЛА: Данышманов К.И.

Сериясы

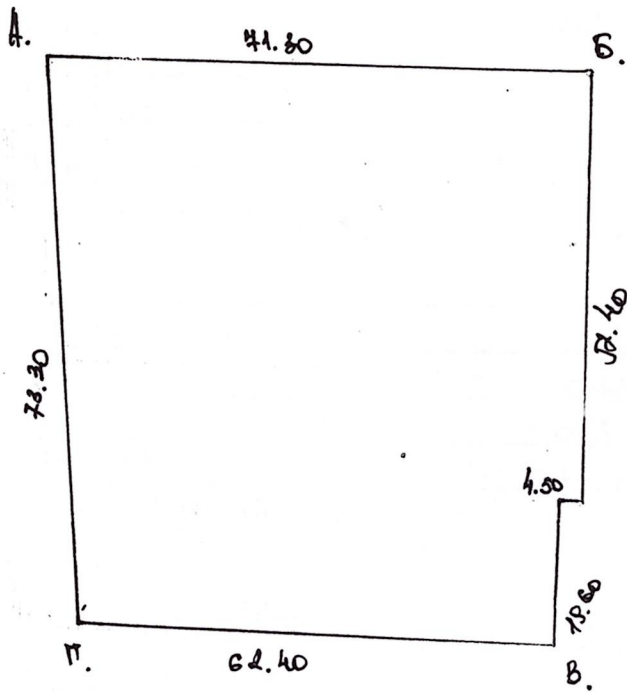
Серия Б № 017639

Жер участогунун  
ПЛАНЫ  
ПЛАН  
земельного участка

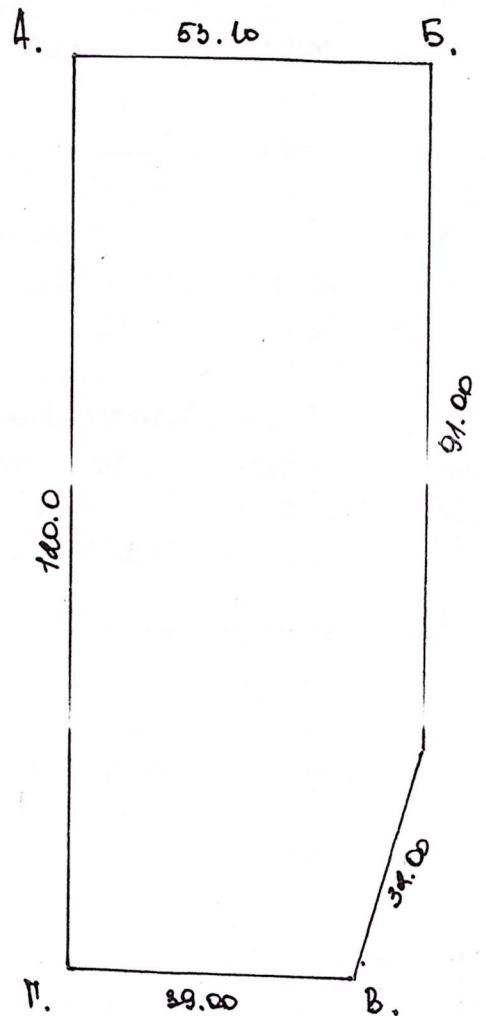
участок - 1.



участок - 2.



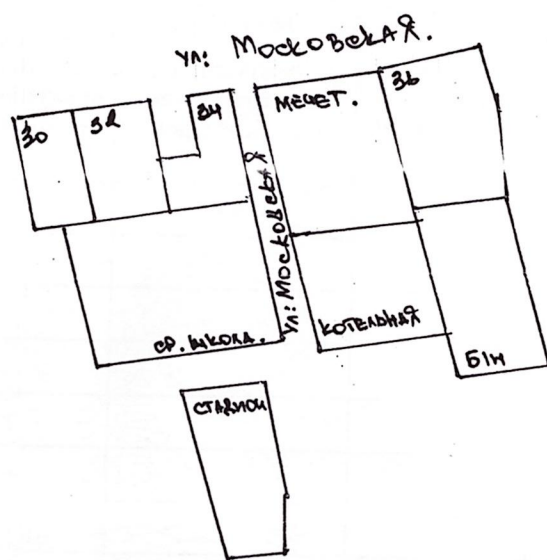
участок - 3.



Масштабы  
Масштаб 1: 1000



Жер участогун байлаштыруу  
Привязка земельного участка  
(кырдаалдык планы) (ситуационный план)



Жергиликтүү каттоо  
органдын аткаруучусу  
Исполнитель местного  
регистрационного органа

Анакылов М  
(аты - жөнү, колу) (Ф.И.О., подпись)

Бул мамлекеттик акт эки нускада түзүлдү: анын биринчи нускасы жер участканын пайдалануусунда, экинчи нускасы \_\_\_\_\_

Жаңыл

райондук (шаардык) жергиликтүү каттоо органында сакталат.

Настоящий государственный акт составлен в двух экземплярах: первый экземпляр находится у собственника земельного участка, второй - хранится в местном регистрационном органе

Жаңылского

района (города)

**Жергиликтүү каттоо  
органдын жетекчиси**

**З.М.**

**Руководитель Межрайонного  
регистрационного органа**



Усубалиев М.А.  
(аты - жөнү, колу) (Ф.И.О., подпись)

Берилген күнү

Дата выдачи "27" 07 20 17-жыл  
года